

ITINERARIO



FECHA	PUERTO	LLEGADA	SALIDA
03/07	Warnemünd	-	1900
04/07	Copenhague	0830	1730
05/07	...NAVEGACIÓN...	-	-
06/07	Hellesylt	0800	0900
06/07	Geiranger	1100	1800
07/07	NORDFIORDEID	0700	1600
08/07	Stavanger	0800	1700
09/07	Göteborg	1030	1730
10/07	Warnemünd	0800	-

Los precios de venta aquí mostrados son válidos durante 30 días a partir de la fecha de descarga (indicada en la parte inferior derecha) de este documento.

EXCURSIONES DISPONIBLES

Copenhague - 04/07/2020

- 01GH** COPENHAGUE A PIE Y EN BARCO, Precio adulto 40,00 EUR - Precio niño 28,00 EUR
- 01GI** LO MEJOR DE COPENHAGUE, Precio adulto 110,00 EUR - Precio niño 77,00 EUR
- 02SD** EL BELLO COPENHAGUE Y EL PITTORESCO PUEBLECITO DE DRAGØR (termina en el aeropuerto), Precio adulto 60,00 EUR - Precio niño 40,00 EUR
- 02SE** DE PASEO POR EL ANIMADO BARRIO DE NØRREBRO, Precio adulto 95,00 EUR - Precio niño 66,50 EUR
- 02SF** DESCUBRIENDO COPENHAGUE EN RICKSHAW, Precio adulto 99,00 EUR - Precio niño 69,30 EUR
- 2701** COPENHAGUE: SIRENITA Y PALACIOS REALES (termina en el aeropuerto), Precio adulto 60,00 EUR - Precio niño 42,00 EUR
- 2704** COPENHAGUE EXPRES: LO IMPRESCINDIBLE (termina en el aeropuerto), Precio adulto 50,00 EUR - Precio niño 35,00 EUR
- 2706** COPENHAGUE: SIRENITA Y PALACIOS REALES, Precio adulto 60,00 EUR - Precio niño 42,00 EUR
- 2707** RECUERDOS ESPECIALES DE COPENHAGUE, Precio adulto 50,00 EUR - Precio niño 35,00 EUR
- 2708** COPENHAGUE: EXCURSIÓN EN BARCA POR LOS CANALES, Precio adulto 65,00 EUR - Precio niño 45,50 EUR
- 2811** LAS MARAVILLAS DE COPENHAGUE, Precio adulto 80,00 EUR - Precio niño 56,00 EUR

Geiranger - 06/07/2020

- 02SW** ADD ON - Norwegian Fjord Centre TICKET, Precio adulto 14,00 EUR - Precio niño 7,50 EUR
- 030R** TOUR EN HELICÓPTERO POR EL FIORDO DE GEIRANGER, Precio adulto 300,00 EUR - Precio niño 300,00 EUR
- 2360** DÍA DE KAYAK EN GEIRANGER, Precio adulto 105,00 EUR - Precio niño 73,50 EUR
- 2361** GEIRANGER Y SUS MARAVILLOSAS VISTAS, Precio adulto 75,00 EUR - Precio niño 52,50 EUR
- 2363** VALLE DE HERDAL, GRANJA ALPINA Y DEGUSTACIÓN DE PRODUCTOS TÍPICOS, Precio adulto 110,00 EUR - Precio niño 77,00 EUR
- 236A** EXCURSIÓN EN ZÓDIAC POR EL FIORDO DE GEIRANGER, Precio adulto 110,00 EUR - Precio niño 77,00 EUR
- 00IY** DE LA CIMA DE LA MONTAÑA AL FIORDO EN BICICLETA, Precio adulto 115,00 EUR - Precio niño 80,50 EUR
- 014P** TREKKING POR LA MONTAÑA, Precio adulto 65,00 EUR - Precio niño 45,50 EUR
- 020E** HOP-ON/HOP-OFF GEIRANGER, Precio adulto 31,00 EUR - Precio niño 15,50 EUR

Hellesylt - 06/07/2020

- 2391** EXCURSIÓN DE HELLESYLT A GEIRANGER CON VISTAS IMPRESIONANTES, Precio adulto 140,00 EUR - Precio niño 98,00 EUR
- 2393** EXCURSIÓN ENTRE LAS MONTAÑAS DE FLO, Precio adulto 145,00 EUR - Precio niño 101,50 EUR
- 00FN** EXCURSIÓN POR EL GLACIAR BRIKSDAL, Precio adulto 145,00 EUR - Precio niño 101,50 EUR
- 02EM** OVERLAND: DESDE EL MONTE STRANDA A TROLLSTIGEN (termina en Geiranger), Precio adulto 150,00 EUR - Precio niño 105,00 EUR

Stavanger - 08/07/2020

- 02FE** DESCUBRIENDO LYSEFJORD EN LANCHA MOTORA, Precio adulto 135,00 EUR - Precio niño 94,50 EUR
01FM VISITA AL JARDÍN DE FLOR OG FJÆRE, Precio adulto 90,00 EUR - Precio niño 63,00 EUR
2490 AVENTURA EN EL PREIKESTOLEN, EL 'PÚLPITO' DE ROCA ASOMADO AL FIORDO, Precio adulto 165,00 EUR - Precio niño 115,50
2491 EXCURSIÓN A STAVANGER Y ALREDEDORES, Precio adulto 80,00 EUR - Precio niño 56,00 EUR
2493 EXCURSIÓN EN BARCO POR EL LYSEFJORD, Precio adulto 85,00 EUR - Precio niño 59,50 EUR
2494 STAVANGER ENTRE NATURALEZA, HISTORIA Y SABORES, Precio adulto 100,00 EUR - Precio niño 70,00 EUR
2497 EXCURSIÓN A PIE A STAVANGER, Precio adulto 45,00 EUR - Precio niño 31,50 EUR
2644 AVENTURA EN HELICÓPTERO POR LYSEFJORD, Precio adulto 305,00 EUR - Precio niño 213,50 EUR
-

Göteborg - 09/07/2020

- 02Q0** VISITA AL CASTILLO DE TJOLÖHOLM, Precio adulto 70,00 EUR - Precio niño 49,00 EUR
02QP CURIOSIDADES Y MARAVILLAS DE LA COSTA OCCIDENTAL, Precio adulto 60,00 EUR - Precio niño 42,00 EUR
02QQ ISLA DE MARSTRAND Y FORTALEZA DE CARLSTENS, Precio adulto 80,00 EUR - Precio niño 56,00 EUR
02QR TOUR COMPLETO POR GÖTEBORG, Precio adulto 80,00 EUR - Precio niño 56,00 EUR
00U0 TOUR PANORÁMICO POR GÖTEBORG Y VISITA AL UNIVERSEUM, Precio adulto 65,00 EUR - Precio niño 45,50 EUR
00UQ TOUR POR GÖTEBORG, Precio adulto 50,00 EUR - Precio niño 35,00 EUR
-

Warnemünd - 10/07/2020

- 01H6** VISITA PANORÁMICA DE ROSTOCK Y MECEMBURGO-POMERANIA (termina en el aeropuerto), Precio adulto 40,00 EUR - Precio niño
01J5 TRASLADO AL ZOO DE ROSTOCK - EL ZOO MEJOR DE EUROPA!, Precio adulto 45,00 EUR - Precio niño 31,50 EUR
2960 VISITA PANORÁMICA DE ROSTOCK Y MECEMBURGO-POMERANIA, Precio adulto 40,00 EUR - Precio niño 28,00 EUR
2961 PASEO A PIE POR LAS CALLES DE BERLÍN, Precio adulto 100,00 EUR - Precio niño 70,00 EUR
2962 ROSTOCK HISTÓRICA Y VISITA A UNA CERVECERÍA, Precio adulto 65,00 EUR - Precio niño 45,50 EUR
2964 POSTAL DE HAMBURGO, Precio adulto 100,00 EUR - Precio niño 70,00 EUR
2965 EL TRENECITO 'MOLLI' Y LA ABADÍA DE MINSTER (por la tarde), Precio adulto 60,00 EUR - Precio niño 42,00 EUR
2966 LÜBECK, LA JOYA DEL BÁLTICO, Precio adulto 85,00 EUR - Precio niño 59,50 EUR

Copenhague
COPENHAGUE A PIE Y EN BARCO

Descripción

Copenhague es una ciudad verde, abierta y adaptada a los peatones y ¿qué mejor manera de descubrir la maravillosa capital danesa que deambular por su red de calles y senderos entrelazados?

Lo que vamos a ver
INFORMACIONES

Código	Duración	Nivel	Precio adulto	Precio niño
01GH	3 Horas aproximadamente	2 Moderada	40,00 EUR	28,00 EUR

Tipología


Panorámica



Cultural

Copenhague
LO MEJOR DE COPENHAGUE

Descripción

¡Una excursión con un programa súper completo! Veremos las atracciones más bellas de Copenhague, desde la famosa Sirenita al Palacio Real, disfrutaremos de un crucero por los canales más pintorescos de la ciudad y visitaremos los Tivoli Gardens, donde disfrutaremos de una comida típica danesa.

Lo que vamos a ver
INFORMACIONES

Código	Duración	Nivel	Precio adulto	Precio niño
01GI	7 Horas aproximadamente	2 Moderada	110,00 EUR	77,00 EUR

Tipología


Panorámica



Recorrido en la naturaleza



Comida incluida

Copenhague

EL BELLO COPENHAGUE Y EL PITTORESCO PUEBLECITO DE DRAGØR (termina en el aeropuerto)

Descripción

Un agradable recorrido panorámico por la bella ciudad de Copenhague, con sus imponentes edificios y sus fascinantes vistas al mar, es el prelude de un paseo por el pueblo costero de Dragør, donde el tiempo parece haberse detenido en las calles empedradas y las casas pintadas de amarillo y adornadas con flores.

Lo que vamos a ver

- Visita panorámica de Copenhague
- Estatua de la Sirenita (parada fotográfica)
- Ayuntamiento
- Castillo de Rosenborg y Palacio de Christiansborg
- Fuente de Gefion
- Castillo Real de Amalienborg (parada fotográfica)
- Barrio de Nyhavn
- Pueblo Marino de Dragør

Lo que haremos

- Salimos del puerto en autobús para emprender un **agradable recorrido panorámico por Copenhague**, la bella capital de Dinamarca, una ciudad armoniosa y ordenada, que alterna unas magníficas vistas al mar con unas magníficas vistas urbanas.
- Para empezar, hacemos una parada fotográfica junto a la **estatua de la Sirenita**, que, sentada en una roca del puerto desde 1913, acoge e inspira a los viajeros de todas partes del mundo con su historia de amor y sacrificio.
- Por el camino, podemos admirar el imponente **Ayuntamiento**, con su torre del reloj y una curiosa combinación de elementos arquitectónicos que van desde la Edad Media danesa hasta el Romanticismo, el **Castillo de Rosenborg**, rodeado de jardines de cuentos de hadas y un pintoresco foso, y el neobarroco **Palacio de Christiansborg**, actualmente sede del Parlamento danés.
- Pasamos delante de la **Fuente de Gefion**, el monumento más grande de la capital danesa, y nos dejamos encantar por las gracias del **Castillo de Amalienborg**, residencia de la reina, ante el cual nos permitimos una segunda parada fotográfica.
- Continuamos el recorrido hasta llegar al pintoresco **barrio de Nyhavn**, con sus coloridas casas de madera, ladrillo y mortero, los característicos barcos de madera y los románticos veleros que recorren las orillas.
- Luego nos trasladaremos a la isla de Amager, la última parada de la excursión, para visitar el encantador y pintoresco **pueblo de pescadores de Dragør**, uno de los mejor conservados de Dinamarca.
- Una vez en tierra podemos decidir cómo pasar nuestro tiempo: una **visita guiada a pie** de unos 25 minutos que nos lleva a explorar las tranquilas calles empedradas, donde el tiempo parece haberse detenido, o un **paseo libre** a lo largo del encantador puerto deportivo y entre las pequeñas casas amarillas, adornadas con fragantes flores.
- El guía proporcionará información sobre Dragør en el autobús antes de llegar al destino.
- El paseo por Dragør se realiza por calles empedradas.

- La excursión termina en el aeropuerto.

INFORMACIONES

Código	Duración	Nivel	Precio adulto	Precio niño
02SD	4 Horas aproximadamente	 Fácil	60,00 EUR	42,00 EUR

Tipología


Panorámica



Dedicada a las familias

Copenhague
DE PASEO POR EL ANIMADO BARRIO DE NØRREBRO
Descripción

Multiétnico y reurbanizado, moderno y bullicioso, lleno de sorpresas inesperadas que atraviesan los siglos hasta una modernidad visionaria: el barrio de Nørrebro es el escenario ideal para un largo y agradable paseo, que va desde un futurista parque urbano, pasando por las calles comerciales, hasta un antiguo parque cementerio con un ambiente relajado, para finalizar poniendo la guinda con una visita y degustación en una pequeña cervecería local.

Lo que vamos a ver

- El barrio moderno y bullicioso de Nørrebro
- Parque urbano de Superkilen (parada fotográfica)
- Jægersborg, la calle comercial (tiempo libre)
- Antiguo cementerio de Assistens
- Pequeña cervecería local
- Degustación de cerveza


Lo que haremos

- Comenzamos la excursión llegando al **barrio de Nørrebro**, una zona históricamente multiétnica ahora transformada en un barrio de moda y bullicioso, salpicado de curiosas tiendas, bares y cafés de moda, clubes de todo tipo y mercadillos al aire libre.
- Aquí haremos una parada fotográfica en el sensacional **parque urbano Superkilen**, un proyecto visionario de reurbanización suburbana diseñado para celebrar la diversidad en todas sus facetas. El parque es una gran instalación al aire libre, donde se han incluido objetos que simbolizan las más de 60 comunidades del barrio.
- Seguimos a pie para visitar Nørrebro a lo largo de la **calle Jægersborg**, una popular calle de moda donde tenemos tiempo libre para pasear por las tiendas de productos locales o tomar un descanso en una cafetería para degustar algunas delicias

danasas.

- Nos reunimos de nuevo con el resto del grupo y continuamos nuestra caminata hasta el **cementerio de Assistens**, abierto desde 1760 y que hoy se ha convertido en una zona recreativa muy popular, donde podemos caminar y relajarnos entre los árboles centenarios y el césped verde, tranquilamente salpicados de lápidas antiguas, incluida la del famoso narrador Hans Christian Andersen.
- Nuestra exploración de Nørrebro continúa a pie hasta una **pequeña cervecería local**, donde tenemos la oportunidad de descubrir cómo se producen las cervezas y cómo se desarrollan sus aromas.
- No faltarán las oportunidades para una **dulce degustación** con cuatro tipos diferentes de cervezas artesanales producidas en el establecimiento, desde las más clásicas hasta las más experimentales.
- Terminada la visita a la cervecería, es hora de volver a subir al autobús para regresar al barco.
- La visita a la cervecería y la degustación de cerveza se realizan en inglés.
- La excursión no es aconsejable para los pasajeros con movilidad reducida.

INFORMACIONES

Código	Duración	Nivel	Precio adulto	Precio niño
02SE	3 1/2 Horas aproximadamente	 Fácil	95,00 EUR	66,50 EUR

Tipología



Cultural

Copenhague

DESCUBRIENDO COPENHAGUE EN RICKSHAW

Descripción

En esta excursión, estimulante e innovadora, subimos a bordo de un simpático rickshaw y emprendemos un tour verdaderamente único para descubrir la fascinante capital danesa en todo su esplendor.

Lo que vamos a ver

- Tour de Copenhague a bordo de un rickshaw
- Barrio de Nyhavn
- Distrito de Christianshavn
- La «Ciudad libre» de Christiania
- Palacio de Christiansborg, Castillo de Rosenborg, fuente de Gefion
- Castillo de Amalienborg

Lo que haremos

- Empezamos esta divertida excursión **subiendo a un rickshaw** sobre el que descubriremos Copenhague, el encanto de sus calles y sus sugestivos canales.
- Cómodamente sentados en nuestro original medio de transporte, disfrutamos de un **emocionante recorrido por la ciudad**, mientras que nuestro conductor nos entretiene agradablemente contándonos historias y curiosidades sobre la capital danesa.
- Llegamos al pintoresco barrio de **Nyhavn**, que data del siglo XVII y que nos deleitará con sus coloridas casas de madera, ladrillo y mortero, sus característicos barcos de madera y los románticos veleros que se encuentran en las orillas.
- Continuamos nuestro viaje en rickshaw cruzando el puente peatonal que nos lleva al **distrito de Christianshavn**, caracterizado por sus canales pintorescos, las antiguas calles y los bastiones situados en medio de la vegetación.
- Aquí realizamos una parada para descubrir la **«Ciudad libre de Christiania»**, un barrio de Copenhague parcialmente autogobernado, fundado en 1971, cuando un grupo de hippies ocupó una base naval abandonada a las afueras de la capital danesa. ¡En esta famosa comunidad está prohibido usar el coche, no hay policía y se usa una moneda interna!
- Posteriormente volvemos al centro de la ciudad para admirar el **Palacio de Christiansborg**, perteneciente al estilo neobarroco y sede del parlamento danés, el **castillo de Rosenberg**, rodeado de jardines de cuento de hadas y con un sugestivo foso, y la **fuelle de Gefion**, el monumento más imponente de toda la capital.
- Última parada: ¡la residencia de la reina! El **Castillo de Amalienborg**, compuesto por cuatro edificios completamente idénticos y sede principal de la familia real danesa desde 1794, está constantemente vigilado por soldados que llevan sombreros tradicionales de piel de oso.
- Disfrutamos de una última vista panorámica de esta bella ciudad mientras volvemos al punto de partida. Aquí disponemos de **tiempo libre** antes de volver a subir al autobús lanzadera que nos llevará de regreso a nuestro barco.
- La excursión no prevé guía, el conductor del rickshaw proporciona informaciones en inglés.
- Cada rickshaw puede albergar a dos pasajeros.
- Al final de la excursión los huéspedes volverán al barco de forma independiente, gracias al autobús lanzadera disponible.?

INFORMACIONES

Código	Duración	Nivel	Precio adulto	Precio niño
O2SF	1/2 Horas aproximadamente	2 Moderada	99,00 EUR	69,30 EUR

Tipología


Panorámica



Cultural



Diversión



Dedicada a las familias

Copenhague
COPENHAGUE: SIRENITA Y PALACIOS REALES (termina en el aeropuerto)

Descripción

Esta excursión nos permite descubrir la historia de los enclaves más clásicos y emblemáticos de Copenhague, famosos en todo el mundo.

Lo que vamos a ver

- La excursión finaliza en el aeropuerto; el personal encargado indicará cómo recoger el equipaje y realizar el check-in.
- Esta excursión solo se encuentra disponible para los pasajeros cuyo vuelo salga después de las 15.00 h.
- El Palacio de Christiansborg se reserva el derecho a cerrar al público la sala de recepción y cancelar las reservas cuando el gobierno o la familia real tengan que utilizarla.
- Las plazas son limitadas; se recomienda reservar con antelación.

INFORMACIONES

Código	Duración	Nivel	Precio adulto	Precio niño
2701	4 Horas aproximadamente	1 Fácil	60,00 EUR	42,00 EUR

Tipología


Cultural



Dedicada a las familias

Copenhague
COPENHAGUE EXPRÉS: LO IMPRESCINDIBLE (termina en el aeropuerto)
Descripción

Esta excursión va al grano y nos muestra los enclaves más esenciales de la ciudad: la estatua de la Sirenita y su curiosa historia, las residencias reales y los edificios del gobierno.

Lo que vamos a ver

- Estatua de la Sirenita
- Palacio de Amalienborg, guardia real y estatua del rey Federico V
- Barrio de Nyhavn, Bolsa, el Palacio de Christiansborg, la 'isla del poder', Parlamento, Tribunal Supremo, oficinas gubernamentales y antiguos cuartos reales
- Distrito de Christianshavn

Lo que haremos

- Nuestra excursión dedicada a descubrir Copenhague, la capital del reino más antiguo de Europa, empieza con una parada para hacer fotos a la famosísima **Sirenita de Hans Christian Andersen**, símbolo de la ciudad. Sentada en un escollo del puerto

desde 1913, recibe e inspira a los viajeros de todas partes del mundo con su historia de amor y sacrificio. Pero su vida no ha sido de cuento: la han pintado de rojo por completo, decapitada dos veces, mutilada de un brazo, casi la hicieron explotar y, por último, fue trasladada hasta China con motivo de la Expo de Shanghai... ¡a la dulce Sirenita le ha pasado de todo!

- Segunda etapa: el **Palacio de Amalienborg**, formado por cuatro palacios totalmente idénticos y **sede principal de la familia real danesa** desde 1794. Este palacio está protegido por soldados que llevan los tradicionales sombreros de piel de oso y alberga la **estatua del rey Federico V**, con pose de emperador romano, considerada uno de los monumentos ecuestres más importantes del mundo. Visitamos la corte del palacio y disfrutamos de un poco de tiempo libre.
- Atravesamos el **barrio de Nyhavn** para admirar los **monumentos más importantes** de la ciudad, entre los que figuran la **Bolsa y el Palacio de Christiansborg**. En esta isla, que tiene el sobrenombre de 'isla del poder', se encuentra la sede de los principales órganos políticos del país: el Parlamento (Folketing), el Tribunal Supremo y los edificios del gobierno (ala meridional y oriental), además de las salas de recepción de la antigua residencia real (ala septentrional).
- Al finalizar la visita, nos dirigimos hacia el aeropuerto pasando por el viejo distrito de Christianshavn.
- Nos despedimos de la fabulosa Copenhague, llevándonos a casa algún detalle y muchos recuerdos.
- La excursión finaliza en el aeropuerto; el personal encargado indicará cómo recoger el equipaje y realizar el check-in.
- Esta excursión solo se encuentra disponible para los pasajeros cuyo vuelo salga después de las 13.00 h.
- Las plazas son limitadas; se recomienda reservar con antelación.

INFORMACIONES

Código	Duración	Nivel	Precio adulto	Precio niño
2704	2 Horas aproximadamente	 Fácil	50,00 EUR	35,00 EUR

Tipología

 Panorámica	 Dedicada a las familias	 Aconsejada a las personas con discapacidad
--	---	--

Copenhague
COPENHAGUE: SIRENITA Y PALACIOS REALES

Descripción

INFORMACIONES

Código	Duración	Nivel	Precio adulto	Precio niño
2706	4 1/2 Horas aproximadamente	 Moderada	60,00 EUR	42,00 EUR

Tipología



Cultural



Dedicada a las familias

Copenhague
RECUERDOS ESPECIALES DE COPENHAGUE
Descripción

Visitamos la espléndida capital con sus palacios reales, monumentos repletos de historia y diseño típico danés, y una sorpresa muy especial: 240 años de pasión por la calidad y la belleza en la Royal Copenhagen, entre preciadas porcelanas blancas y azules.

Lo que vamos a ver

- Las plazas son limitadas; se recomienda reservar con antelación.
- Esta excursión está reservada a los pasajeros que no desembarcan en Copenhague.
- Excursión no recomendada a personas con dificultades para caminar.

INFORMACIONES

Código	Duración	Nivel	Precio adulto	Precio niño
2707	3 Horas aproximadamente	2 Moderada	50,00 EUR	35,00 EUR

Tipología


Cultural



Dedicada a las familias

Copenhague
COPENHAGUE: EXCURSIÓN EN BARCA POR LOS CANALES
Descripción

- Sólo las podrán realizar aquellos huéspedes que no finalizan su crucero en Copenhague.
- Las plazas son limitadas; se recomienda reservar con antelación.

INFORMACIONES

Código	Duración	Nivel	Precio adulto	Precio niño
2708	4 Horas aproximadamente	1 Fácil	65,00 EUR	45,50 EUR

Tipología



Panorámica




Dedicada a las familias

Copenhague
LAS MARAVILLAS DE COPENHAGUE
Descripción

Dejémonos seducir por el encanto de Copenhague: una ocasión única para visitar esta maravillosa ciudad, su centro histórico, su diseño apreciado en todo el mundo, y los bares y tiendas locales donde podemos relajarnos o hacer algunas compras.

Lo que vamos a ver

INFORMACIONES

Código	Duración	Nivel	Precio adulto	Precio niño
2811	6 Horas aproximadamente	 Fácil	80,00 EUR	56,00 EUR

Tipología


Cultural



Compras



Dedicada a las familias




Bolsa de comida

Geiranger
ADD ON - Norwegian Fjord Centre TICKET
Descripción

Lo que vamos a ver

- Para llegar al Norwegian Fjord Centre , le sugerimos que compre el tour 020E HOP-ON / HOP-OFF GEIRANGER'.

INFORMACIONES

Código	Duración	Nivel	Precio adulto	Precio niño
02SW	1/2 Horas aproximadamente	 Fácil	14,00 EUR	7,50 EUR

Tipología


Cultural

Geiranger

TOUR EN HELICÓPTERO POR EL FIORDO DE GEIRANGER

Descripción

Lo que vamos a ver

- Vuelo en helicóptero sobre el fiordo de Geiranger, patrimonio de la UNESCO
- Magníficas vistas de las montañas nevadas de los alrededores
- Monte Dalsnibba, acantilados escarpados, cascadas, granjas y glaciares

Lo que haremos

- Comenzamos esta excursión elevándonos **en vuelo a bordo de un helicóptero** para sobrevolar **uno de los fiordos más famosos** y espectaculares de Noruega: el **fiordo de Geiranger**, declarado **Patrimonio de la Humanidad por la UNESCO** en 2005.
- Sobrevolamos todo el fiordo, de unos 15 km de longitud, elevándonos desde el nivel del mar hasta las cimas de los **picos nevados de los alrededores**: ante nosotros tenemos **vistas maravillosas, enormes acantilados escarpados** con imponentes **cascadas** (como la de las «Siete Hermanas» o «el Velo de la Novia»), de las que emanan ligeros velos de niebla que parecen crear un espectáculo de arcoíris infinito en continua evolución, que sorprende y alegra a quien lo contempla.
- Llegamos hasta el **monte Dalsnibba**, con unos 1500 metros de altura, que domina la ciudad turística de Geiranger, situada al final del fiordo. Desde aquí divisamos **pequeñas granjas**, enclavadas a los pies de las montañas, y más arriba los **glaciares**, con sus grietas y pequeñas cascadas de hielo.
- Al sobrevolar nuevamente el fiordo durante el camino de regreso, observamos la frondosa vegetación bajo nuestros pies, otro de los elementos clave de esta naturaleza salvaje y emocionante.
- La duración del vuelo es de 30 minutos aproximadamente.
- El vuelo, los aterrizajes y las rutas podrían sufrir variaciones en función de las condiciones meteorológicas y dichas modificaciones se producirán a discreción del piloto.
- Los horarios del vuelo son indicativos e incluyen el aterrizaje.

INFORMACIONES

Código	Duración	Nivel	Precio adulto	Precio niño
03OR	1 Horas aproximadamente	2 Moderada	300,00 EUR	300,00 EUR

Tipología

Geiranger DÍA DE KAYAK EN GEIRANGER

Descripción

Un emocionante viaje en kayak, dedicado a los verdaderos amantes de las actividades al aire libre, por el corazón de los fiordos noruegos: una de las zonas más hermosas y atractivas de Escandinavia. Una oportunidad para descubrir el Geirangerfjord, Patrimonio de la Humanidad de la UNESCO, a ritmo de remo.

Lo que vamos a ver

- Geirangerfjord: un paisaje que corta la respiración y granjas en las pendientes rocosas

Lo que haremos

- **Geirangerfjord** se considera el fiordo más bonito del mundo y no es una exageración.
- Hacemos un recorrido en kayak rodeando estas magníficas e imponentes montañas, cuyas escarpadas pendientes alcanzan los 1500 metros de altura.
- Mientras remamos, admiramos el **impresionante paisaje y las granjas escondidas en los salientes rocosos**.
- Según los cuentos locales, los niños y los animales debían ir atados para no caerse por los acantilados. Avanzamos por las aguas mientras respiramos el purísimo aire del fiordo: ¿qué mejor modo de sentir la fuerza y la grandeza de la madre naturaleza que con un recorrido en kayak?
- Nuestro kayak continúa siguiendo la forma de la cuenca, que ahora gira entre dos montañas con forma de torre: un lugar mágico y majestuoso en cualquier momento del año.
- Tras haber admirado la exuberante naturaleza y las imponentes formaciones rocosas del fiordo, emprendemos el camino de vuelta mientras nuestro guía nos cuenta la historia de Geiranger y de su población.

INFORMACIONES

Código	Duración	Nivel	Precio adulto	Precio niño
2360	2 Horas aproximadamente	2 Moderada	105,00 EUR	73,50 EUR

Tipología


Recorrido en la naturaleza



Dedicada a las familias

Geiranger
GEIRANGER Y SUS MARAVILLOSAS VISTAS
Descripción

Un día inmersos en la naturaleza virgen del Geirangerfjord, lugar protegido por la UNESCO, recorriendo una carretera que atraviesa lo mejor de la naturaleza del oeste de Noruega, contemplando una vista de montañas, cascadas, profundos fiordos y fértiles valles que corta la respiración.


Lo que vamos a ver

- Pueblo de Geiranger
- Vista panorámica del pueblo y del fiordo de Geiranger
- Lago Djupvatn y monte Dalsnibba: montañas, glaciares, cascadas y lagos
- Djupvasshytta: tiempo libre

Lo que haremos

- Nuestra excursión sale del **encantador pueblo de Geiranger** y continúa hacia la cumbre de la montaña por la rapidísima carretera de Geiranger.
- Durante el trayecto, nos detenemos para disfrutar de una maravillosa **vista panorámica** del pueblo de Geiranger que se ve abajo, del famoso fiordo y de las montañas circundantes. Una naturaleza exuberante y virgen que se pierde en el horizonte.
- Seguimos hacia el **lago Djupvatn** y, después, tomamos la carretera hacia la cima del **monte Dalsnibba** (1500 m).
- Si el tiempo acompaña, podemos divisar un **impresionante paisaje de montañas, glaciares, cascadas y lagos**.
- Hacemos una parada en **Djupvasshytta**, donde disfrutamos de un poco de **tiempo libre** para comprar algún recuerdo y hacer fotos al lago que immortalicen este precioso momento.
- La disponibilidad de guías en español es limitada.
- Las plazas son limitadas; se recomienda reservar con antelación.
- Por motivos de seguridad, en el caso de que la carretera al monte Dalsnibba esté cerrada o con nieve, se propondrá un punto panorámico alternativo, dependiendo de las condiciones climatológicas.

INFORMACIONES

Código	Duración	Nivel	Precio adulto	Precio niño
2361	3 Horas aproximadamente	 Fácil	75,00 EUR	52,50 EUR

Tipología


Panorámica



Recorrido en la naturaleza



Dedicada a las familias



Best Tour

Geiranger
VALLE DE HERDAL, GRANJA ALPINA Y DEGUSTACIÓN DE PRODUCTOS TÍPICOS
Descripción

Una excursión perfecta para quien desee unir en una sola experiencia la espléndida naturaleza del fiordo y el descubrimiento de las tradiciones y la vida locales, degustando productos típicos de la granja alpina situada en el corazón del fiordo durante una viaje inolvidable.


Lo que vamos a ver

- Ørnevegen (Carretera de las Águilas): vistas del fiordo y de la granja alpina Knivsfliå
- Cascadas de las Siete Hermanas y del Pretendiente
- Pueblos de Eidsal y de Norddal
- Granja de verano de Herdalssetra: naturaleza virgen, ganado pastando y degustación de productos típicos
- Pico Heregga: casas de madera con tejados de hierba
- Río Herdøla

Lo que haremos

- La excursión empieza en **Ørnevegen (Carretera de las Águilas)**, que discurre por 11 curvas de horquilla hasta el punto más elevado del fiordo, a 620 metros de altura.
- Desde aquí podemos disfrutar de las **espectaculares vistas del fiordo y de la granja alpina Knivsfliå**. Se trata del trecho de carretera más empinado que sale desde Geiranger y de la única vía de comunicación con el mundo exterior durante el invierno.
- Aquí podemos contemplar las **Siete Hermanas, un grupo de siete cascadas** que, junto con la **cascada del Pretendiente** (situada enfrente), constituye uno de los espectáculos naturales más bellos de los fiordos noruegos... y esconde una fascinante leyenda.
- Llegamos al **pueblo de Eidsdal**, en el Norddalsfjord, y seguimos la costa hasta el **pueblo de Norddal**.
- Dejamos el fiordo y continuamos por el valle hasta llegar a la **granja de verano Herdalssetra**. Esta granja, operativa desde hace más de 300 años, está formada por 30 viejas casas y está poblada por varios cientos de cabras, vacas, ovejas y caballos que pastan a sus anchas.
- Aquí, las viejas tradiciones están más vivas que nunca: se elaboran varios tipos de queso de cabra blanco y oscuro y otros manjares de montaña, típicos de los fiordos noruegos que, para la felicidad de nuestro paladar, podemos probar en una **degustación** durante la visita.
- Las viviendas que vemos son pequeñas **casas de madera con tejados de hierba**, construidas expresamente bajo el gran **pico Heregga**, que las protege de los frecuentes aludes.
- Durante el trayecto hacia el valle podemos admirar el **río Herdøla**, que recibe agua de numerosas cascadas. Por último, llegamos a Eidsdal y volvemos a Geiranger recorriendo nuevamente la Carretera de las Águilas.

INFORMACIONES

Código	Duración	Nivel	Precio adulto	Precio niño
2363	3 1/2 Horas aproximadamente	 Fácil	110,00 EUR	77,00 EUR

Tipología


Panorámica



Recorrido en la naturaleza



Degustación

Geiranger
EXCURSIÓN EN ZÓDIAC POR EL FIORDO DE GEIRANGER
Descripción

La mezcla perfecta entre unas vistas impresionantes, unos paisajes tradicionales y una pizca de adrenalina, mientras nos deslizamos por las aguas del majestuoso fiordo de Geiranger en zódiac: con esta excursión descubrimos uno de los lugares más mágicos de Escandinavia directamente sobre sus aguas.

Lo que vamos a ver

- Geirangerfjord: paisajes espectaculares entre majestuosas montañas y naturaleza virgen
- Granjas de montaña tradicionales
- Cascada de las siete hermanas y cascada del Velo de la novia

Lo que haremos

- Nuestra excursión comienza ya en el puerto: aquí nos recoge nuestra guía y caminamos unos 200 metros hasta llegar a nuestra zódiac.
- Antes de zarpar para vivir esta emocionante excursión sobre las aguas del fiordo, nos preparamos y escuchamos algunas breves recomendaciones de seguridad y nos ponemos los chalecos y los impermeables que nos entregan.
- Ahora empieza la diversión: ¡ya puede empezar nuestra aventura en el **Geirangerfjord!**
- La zódiac cada vez más rápida y el purísimo aire del fiordo nos acaricia el rostro experimentando una sensación de libertad mientras contemplamos este **paisaje majestuoso**.
- Nuestro conductor nos sorprende con una serie de maniobras espectaculares para añadir un poco de adrenalina a la experiencia. Pero nuestra excursión en zódiac no es tan solo velocidad: el conductor la aminora en las inmediaciones de algunas **pequeñas granjas** de montaña situadas a lo largo del Geirangerfjord y nos explica su historia en inglés.
- Contemplamos de cerca la **cascada de las Siete hermanas y la del Velo de la novia**, dos de las cascadas más importantes de Noruega, y conocemos la leyenda que se esconde detrás de sus nombres. ¡Una experiencia inolvidable!

INFORMACIONES

Código	Duración	Nivel	Precio adulto	Precio niño
236A	1 Horas aproximadamente	2 Moderada	110,00 EUR	77,00 EUR

Tipología


Recorrido en la naturaleza



Diversión



Dedicada a los deportistas

Hellesylt

EXCURSIÓN DE HELLESYLT A GEIRANGER CON VISTAS IMPRESIONANTES

Descripción

Una visita panorámica que nos lleva desde las espléndidas cascadas de Hellesylt hasta el fiordo de Geiranger, Patrimonio de la Humanidad de la UNESCO, atravesando numerosos pueblecitos, ríos y lagos inmersos en la naturaleza más virgen.


Lo que vamos a ver

- Cascadas de Hellesylt
- Condados de Moere og Romsdal y Sogn og Fjordane y Stryn
- Río Stryn y Hjelle
- Antigua carretera de montaña de Strynefjellsvegen y puente Jolbrua
- Djupvasshytta
- mirador del monte Dalsnibba y vistas espectaculares de todo el fiordo de Geiranger
- Desfiladero del Flydal

Lo que haremos

- Nuestra excursión empieza con unas **vistas de las cascadas del pueblo de Hellesylt**, que caen directamente sobre el fiordo.
- Seguimos entre los condados de Moere og Romsdal y Sogn og Fjordane y, al cabo de 45 minutos, llegamos **al lago más profundo de Europa: el Hornindalsvanet** (514 m). Nuestra siguiente parada es el famoso y magnífico **Nordfjord**, que bordeamos hasta llegar a Stryn. Aquí hacemos una parada y disfrutamos de un poco de **tiempo libre**.
- A continuación seguimos a lo largo del **río Stryn**, famoso por la pesca del salmón, y pasamos por delante del lago del mismo nombre: estamos en Hjelle. Seguimos las numerosas curvas de la **antigua carretera de montaña Gamle Strynefjellsvegen** hasta llegar al puente Jolbrua y al río de origen glacial Stryn, protegido por la ley desde 1993 para el seguimiento del programa de recursos naturales. Un poco de historia: finalizada en 1894, Gamle Strynefjellsvegen es una obra maestra de ingeniería y un pedazo de la historia naturalista noruega ya que fue la única conexión existente entre Skjåk y Stryn durante gran parte del siglo pasado. Hoy es una carretera turística nacional.
- El viaje continua en dirección a **Djupvasshytta** hasta el **mirador del Dalsnibba**, a 1500 metros de altura sobre el nivel del mar, que nos regala **unas vistas que cortan la respiración**: glaciares, montañas cubiertas de nieve, lagos y, a lo lejos, al fondo del Geirangerfjord, nuestro barco.
- Después de posar nuestros ojos en uno de los paisajes naturales más maravillosos de Europa, emprendemos el camino de regreso y llegamos a Djupvasshytta. Nuestra última parada será Flydal Gorge, antes de volver al barco en Geiranger.
- La excursión incluye algunos tramos a pie.
- Las plazas son limitadas; se recomienda reservar con antelación.
- La disponibilidad de guías en español es limitada.
- Por motivos de seguridad, en el caso de que la carretera al monte Dalsnibba esté cerrada o con nieve, se propondrá un punto panorámico alternativo, dependiendo de las condiciones climatológicas.
- El retorno al barco se hará en Geiranger.

INFORMACIONES

Código	Duración	Nivel	Precio adulto	Precio niño
2391	7 1/2 Horas aproximadamente	 Fácil	140,00 EUR	98,00 EUR

Tipología


Panorámica



Recorrido en la naturaleza



Aconsejada a las personas con discapacidad



Best Tour



Comida incluida

Hellesylt
EXCURSIÓN ENTRE LAS MONTAÑAS DE FLO
Descripción

Con esta excursión panorámica disfrutamos de todo: una antigua ruta comercial, una granja alpina, pastos, ríos y lagos de montaña. De Vollset a Flo, una experiencia en torno a los fiordos noruegos.

Lo que vamos a ver

- Vollset, Hellesylt, río Bygdeelva y granja de Vollster
- Pastos y lagos de montaña inmersos en la naturaleza virgen
- Carretera y lago Stryn
- Lago Djupvatn y mirador del monte Dalsnibba
- Flo y sus huertos
- Parada fotográfica en el desfiladero de Flydal
- Imponentes montañas y glaciares y espléndido paisaje natural
- Geiranger

Lo que haremos

- Nuestra excursión empieza en **Vollset** y nos lleva hasta **Flo** siguiendo una de las principales rutas comerciales, a partir de la Edad Media, entre Sunnmøre, el Nordfjord y las regiones orientales, y entre las comunidades costeras y las del interior. Las mercancías se transportaban a la espalda o a caballo ya que las condiciones atmosféricas impedían casi siempre el paso por las pistas y era impensable confiar en unos medios de transporte alternativos.
- Desde Hellesylt seguimos el curso del **río Bygdeelva** y nos dirigimos a la granja de Vollster, situada a unos 250 metros sobre el nivel del mar.
- A partir de aquí seguimos a pie.
- A lo largo del sendero vemos **tres seter (pastos) y numerosos lagos de montaña**, y llegamos al punto más alto, situado a 550 metros sobre el nivel del mar.

- Durante el ascenso hacemos una pequeña parada para contemplar el **lago Stryn**, en el que se reflejan imponentes montes como el Skåla y el Lofjellet y numerosos glaciares más pequeños.
- A continuación descendemos por el sendero en dirección a **Flo, una encantadora localidad repleta de huertos**.
- Aquí subimos de nuevo al autocar y continuamos nuestro viaje bordeando las orillas del **lago de Stryn**, famoso por sus reflejos turquesa, que se extiende a lo largo de casi 15 kilómetros. La nueva carretera de montaña de Stryn atraviesa varios túneles permitiendo de este modo la viabilidad incluso durante la estación invernal.
- Una vez llegados **al otro lado de las montañas**, seguimos en dirección oeste bordeando la orilla del lago Djupvatn. Al final del lago nos adentramos en una empinada carretera de peaje para acceder al **mirador de Dalsnibba**.
- Después de haber contemplado el **inolvidable paisaje** que nos ofrece el mirador, descendemos a Geiranger, tras haber realizado una **parada fotográfica en el desfiladero del Flydal**.

INFORMACIONES

Código	Duración	Nivel	Precio adulto	Precio niño
2393	7 1/2 Horas aproximadamente	3 Dificil	145,00 EUR	101,50 EUR

Tipología


Panorámica



Recorrido en la naturaleza



Dedicada a los deportistas



Comida incluida

Hellesylt
EXCURSIÓN POR EL GLACIAR BRIKSDAL
Descripción

¿Han alguna vez visto un glaciarr? Eso es justo lo que hacemos en esta excursión. Y no sobre un glaciar cualquiera: el de Briksdal es una espectacular extensión de hielo reclinada entre los magníficos fiordos noruegos.

Lo que vamos a ver

- Pueblo de Hellesylt y cascada de Hellesylt
- Lago de Hornindalsvanet Nordfjord, pueblos de Stryn, Loen y Olden
- Glaciar Briksdal y naturaleza espectacular
- Posada cerca el glaciar y parada para el almuerzo
- Carretera de Stryn, camino de vuelta por Geiranger, túnel y mirador panorámico en el cañón de Flydal

Lo que haremos

- Nuestra excursión empieza en el **pueblo de Hellesylt**, donde admiramos la imponente **cascada** del mismo nombre, cuyas aguas se precipitan al espléndido fiordo de color verde esmeralda y azul ultramar.

- Continuamos hacia el **Homindalsvanet** que, con sus 514 metros de profundidad, pasa por ser el lago más profundo de Europa. Divisamos después el magnífico **Nordfjord**, por la carretera que atraviesa las localidades de Stryn, Loen y Olden. Este fascinante entorno nace al pie del fiordo y se extiende por los numerosos lagos que atraviesan el valle de Olden hasta la posada situada en las cercanías del glaciar Briksdal.
- Atravesamos a pie una naturaleza de gran belleza escénica rumbo al **glaciar Briksdal**, que es un brazo del imponente **Jostedalbreen**, el glaciar más grande de Europa. En la primera parte de nuestro viaje, el sendero gana altura, atravesando la cascada por un puente de madera. En este punto, el imponente glaciar se encuentra justo delante de nosotros.
- De vuelta, desandamos el camino hasta llegar a la posada, donde disfrutamos de un **excelente almuerzo**. Después, salimos hacia Stryn, atravesando el valle y bordeando su precioso lago. Subimos rumbo a la **carretera de montaña de Stryn**
- En el camino de vuelta por Geiranger, atravesando diversos túneles, hacemos una última parada en **Flydal** para sacar unas fotos de recuerdo de nuestro barco, que nos espera en el fiordo.
- Las plazas son limitadas; se recomienda reservar con antelación.
- Esta excursión incluye largos trayectos en autocar (circa 5 horas) y muchas curvas.
- La excursión se lleva a cabo principalmente a pie, por lo que se recomienda llevar calzado cómodo.
- Excursión no recomendada a personas con dificultades para caminar.
- La carretera de peaje al monte Dalsnibba suele abrirse el 1 de junio; en caso de que esté cerrada cuando hagamos la excursión, el itinerario irá por la carretera que pasa por el mirador Eagle Bend, abierta durante todo el año.
- El retorno al barco se hará en Geiranger

INFORMACIONES

Código	Duración	Nivel	Precio adulto	Precio niño
00FN	8 1/2 Horas aproximadamente	3 Dificil	145,00 EUR	101,50 EUR

Tipología



Panorámica



Recorrido en la naturaleza



Dedicada a las familias



Comida incluida

Geiranger

DE LA CIMA DE LA MONTAÑA AL FIORDO EN BICICLETA

Descripción

La excursión perfecta para los apasionados de la bicicleta: descenso en bicicleta con unas vistas espectaculares de cascadas y montañas, y un toque de adrenalina para vivir una experiencia inolvidable.

Lo que vamos a ver

- Djupvasshytta, Monte Dalsnibba

- Descenso en bicicleta: puntos panorámicos, vistas espectaculares del fiordo de Geiranger

Lo que haremos

- Salimos en autocar de la estación de los botes salvavidas de Geiranger y nos dirigimos a **Djupvasshytta**, a 1030 metros de altura, a los pies del **Monte Dalsnibba**. Este es nuestro punto de partida para los 17 km de **descenso en bicicleta**, una emocionante excursión en bicicleta de montaña.
- Nos entregan a cada uno una bicicleta, pero antes de montar en el sillín y empezar nuestro descenso hasta el valle, el guía nos proporciona indicaciones e información sobre seguridad y las señales que nos encontramos a lo largo del recorrido.
- Durante el recorrido encontramos numerosos puntos desde los que hacer una foto o simplemente admirar el increíble paisaje que nos ofrece el **Geirangerfjord**, Patrimonio Mundial de la UNESCO.
- Las plazas son limitadas; se recomienda reservar con antelación.
- Se recomienda llevar ropa deportiva.
- Para realizar esta excursión es necesario estar en buena forma física.
- Es obligatorio ponerse el casco de protección durante la excursión.
- Edad mínima: 12 años.
- La excursión se realiza con guía de habla inglesa.

INFORMACIONES

Código	Duración	Nivel	Precio adulto	Precio niño
OOIY	3 Horas aproximadamente	 Moderada	115,00 EUR	80,50 EUR

Tipología


Recorrido en la naturaleza



Diversión



Dedicada a los deportistas

Geiranger
TREKKING POR LA MONTAÑA
Descripción

Una excursión a pie para admirar de cerca las bellezas del Geirangerfjord, con sus imponentes montañas, sus estrepitosas cascadas y sus granjas situadas al borde de escarpadas pendientes.

Lo que vamos a ver

- Las plazas son limitadas, por lo que se aconseja reservar con antelación.
- La excursión no es aconsejable para los huéspedes con movilidad reducida.
- La caminata hasta la cascada dura aproximadamente 1 hora (3 km) sobre terreno accidentado y a tramos escarpado, por

tanto puede resultar cansada.

- Se recomienda llevar calzado de trekking y ropa adecuada.

INFORMACIONES

Código	Duración	Nivel	Precio adulto	Precio niño
014P	3 1/2 Horas aproximadamente	3 Dificil	65,00 EUR	45,50 EUR

Tipología


Panorámica



Recorrido en la naturaleza



Dedicada a los deportistas



Degustación

Hellesylt
OVERLAND: DESDE EL MONTE STRANDA A TROLLSTIGEN (termina en Geiranger)
Descripción

Exploramos los extraordinarios paisajes noruegos abarcando numerosos destinos a lo largo del espectacular Geirangerfjord, subiendo en el teleférico hasta la cima del Monte Stranda, atravesando el fiordo en barco y llegando a una de las calles más empinadas e impresionantes del mundo.

Lo que vamos a ver

- Mirador sobre el Geirangerfjord
- Monte Stranda y espectacular teleférico
- Almuerzo
- Travesía por el fiordo en ferry
- Trollstigen (parada fotográfica)
- Mirador de Ørnesvingen y cascada de las Siete Hermanas
- Geiranger

Lo que haremos

- La excursión comienza en Hellesylt y acaba en Geiranger.

INFORMACIONES

Código	Duración	Nivel	Precio adulto	Precio niño
02EM	7 1/2 Horas aproximadamente	2 Moderada	150,00 EUR	105,00 EUR

Tipología


Panorámica



Recorrido en la naturaleza



Dedicada a las familias



Best Tour



Comida incluida

Geiranger
HOP-ON/HOP-OFF GEIRANGER
Descripción
Lo que vamos a ver

- El itinerario en autobús prevé una parada en Hole Bridge y en el Norwegian Fjord Centre tanto a la ida como a la vuelta.

INFORMACIONES

Código	Duración	Nivel	Precio adulto	Precio niño
020E	1/2 Horas aproximadamente	1 Fácil	31,00 EUR	15,50 EUR

Tipología


Panorámica



Dedicada a las familias

Stavanger
DESCUBRIENDO LYSEFJORD EN LANCHA MOTORA
Descripción

Recorremos a toda velocidad el bellissimo Lysefjord a bordo de una lancha motora, rodeados de una naturaleza salvaje y virgen, mientras el viento nos libera la mente y los ojos se nos llenan con la belleza que los paisajes noruegos saben regalar.

Lo que vamos a ver

- Excursión en lancha motora por Lysefjord
- Vistas impresionantes y naturaleza salvaje
- Púlpito de Roca
- Monte Kjerag

Lo que haremos

- Desde Stavanger subimos a bordo de una **potente lancha motora** que vuela sobre las aguas del mar y nos lleva a la aventura, entre los fabulosos paisajes naturales de Noruega.
- Exploramos el **espectacular Lysefjord**, que se adentra 50 kilómetros hacia el interior rodeado de accidentadas cumbres de

montaña y glaciares que acentúan el carácter salvaje de la naturaleza. También podemos admirar los numerosos islotes habitados y, de cuando en cuando, divisamos pequeñas granjas inmersas en el campo circundante.

- Durante la navegación, mientras el viento azota nuestras mejillas y la velocidad alcanza ese punto de adrenalina que no cansa, vemos elevarse ante nosotros el **mastodóntico Preikestolen** o Púlpito de Roca, un enorme acantilado de granito de 604 metros que se adentra en el Lysefjord con un vertiginoso precipicio.
- También se eleva sobre el fiordo el **monte Kjerag** con sus escarpados arrecifes que se precipitan al mar, destino predilecto de los amantes del salto base.
- Al término de la excursión, volvemos al muelle, dejando atrás una estela de espuma blanca y llevando con nosotros recuerdos inolvidables.
- Edad mínima: 8 años.
- La excursión no es aconsejable para pasajeros con problemas de espalda.

INFORMACIONES

Código	Duración	Nivel	Precio adulto	Precio niño
O2FE	2 Horas aproximadamente		135,00 EUR	94,50 EUR

Tipología



Recorrido en la naturaleza



Diversión

Stavanger

VISITA AL JARDÍN DE FLOR OG FJÆRE

Descripción

¡Una excursión agradable y relajante a la isla de Sør Hidle visitando Flor og Fjære, el jardín de palmeras más septentrional del mundo, para así llenarnos con los aromas y colores de las plantas tropicales pero a altas latitudes!

Lo que vamos a ver

- Gandsfjord
- Isla de Sør Hidle y jardín de Flor og Fjære: palmeras tropicales, bambú y bananos


Lo que haremos

- Atravesando en barca el espectacular **Gandsfjord**, salpicado de distintas islas pintorescas, llegamos al puerto de la **isla privada de Sør Hidle**, donde nos espera un breve pero agradable paseo por el **jardín de Flor og Fjære**.
- El jardín se encuentra en un punto protegido que lo convierte en un lugar de serena tranquilidad, donde abundan las flores de colores y desde donde se contempla una espléndida vista sobre el mar. Antes de tener tiempo libre para explorarlo a placer, visitamos el jardín acompañados de una guía experta, que nos muestra el jardín exótico más septentrional del mundo con

palmeras tropicales, bambú y bananos, facilitándonos información interesante.

- Tenemos así la posibilidad de sentir el perfume de los árboles frutales y de las flores tropicales y admirar al mismo tiempo las montañas majestuosas y los fiordos profundos que destacan en el horizonte.
- La excursión por el jardín tiene una duración de 1 hora y 30 minutos aproximadamente.
- Como en el jardín hay senderos de grava y en algunos tramos el recorrido es en pendiente, se recomienda llevar calzado cómodo y antideslizante.
- En el mes de mayo el jardín estará recién plantado.

INFORMACIONES

Código	Duración	Nivel	Precio adulto	Precio niño
01FM	2 1/2 Horas aproximadamente	 Fácil	90,00 EUR	63,00 EUR

Tipología


Panorámica



Cultural




Dedicada a las familias

Stavanger
AVENTURA EN EL PREIKESTOLEN, EL 'PÚLPITO' DE ROCA ASOMADO AL FIORDO
Descripción

Una excursión atrevida que, desde el puerto de Stavanger, nos lleva al corazón de Noruega en busca del Preikestolen, el vertiginoso "púlpito de roca" que cae en picado sobre el Lusefjord y que nos regala unas vistas como mínimo espectaculares.

Lo que vamos a ver
INFORMACIONES

Código	Duración	Nivel	Precio adulto	Precio niño
2490	7 1/2 Horas aproximadamente	 Difícil	165,00 EUR	115,50 EUR

Tipología


Panorámica



Recorrido en la naturaleza



Best Tour



Bolsa de comida

Stavanger
EXCURSIÓN A STAVANGER Y ALREDEDORES

Descripción

Una muestra de la historia de la ciudad de Stavanger, una de las fortalezas durante siglos de la historia marítima noruega: desde los tiempos en los que los reyes vikingos luchaban en el Hafrsfjord hasta los modernos barcos cisterna, pasando por la época de las "velas blancas" y de los barcos de vapor. No deje pasar la oportunidad de visitar la ciudad y conocer sus múltiples facetas.

Lo que vamos a ver

- Ullandhaug
- Llanura de Jæren
- Montes Ryfylke
- Sverd i fjell (la 'espadas en la roca')
- Catedral de Stavanger
- Casco antiguo de Stavanger

Lo que haremos

- Abandonamos el muelle en autocar y atravesamos un exuberante paisaje agrícola hasta llegar a **Ullandhaug**, zona célebre por las reconstrucciones de las granjas pertenecientes a la Edad del Hierro. Ullandhaug disfruta también de unas vistas espectaculares del **Hafrsfjord** donde, en el año 872, el rey vikingo Harald el de Hermosos Cabellos derrotó a los últimos príncipes locales y unificó los 29 pequeños reinos bajo una única corona, fundando así el Reino de Noruega. Al este, por el contrario, se extiende la fértil **llanura de Jæren**, con los **montes Ryfylke** al fondo.
- Nos dirigimos a la periferia de Stavanger para contemplar el **Sverd i fjell (las 'espadas en la roca')**, magnífico monumento conmemorativo obra del escultor Fritz Røed. El monumento representa tres espadas de 10 metros de altura que conmemoran la histórica batalla de Hafrsfjord. La espada más grande representa al victorioso Harald, mientras que las más pequeñas simbolizan los reyes vencidos. El monumento también quiere simbolizar la paz dado que las espadas están incrustadas en una sólida roca, de la que nunca deberán sacarse.
- Seguidamente atravesamos los barrios viejos y nuevos de Stavanger y entraremos en la **catedral**, construida en torno al año 1125 por el Obispo Reinaldo de Winchwester con la ayuda de artesanos británicos. De todas las iglesias noruegas construidas en la Edad Media, la Catedral de Stavanger es la única que conserva sus características originales. * Antes de regresar al barco, nos paseamos por la 'Stavanger vieja', que se caracteriza por sus estrechas callejuelas bordeadas por pintorescas casas de madera, pertenecientes a los siglos XVIII y XIX, antaño residencia de marineros, artesanos y hombres de negocios. Esta curiosa zona, situada a pocos minutos a pie del muelle, es hoy el eje del proyecto de rehabilitación más ambicioso de la ciudad.
- Las plazas son limitadas; se recomienda reservar con antelación.
- En caso de celebraciones religiosas, solo se visita el exterior de la catedral.

INFORMACIONES

Código	Duración	Nivel	Precio adulto	Precio niño
--------	----------	-------	---------------	-------------

2491

3 Horas aproximadamente



Fácil

80,00 EUR

56,00 EUR

Tipología


Panorámica



Cultural



Dedicada a las familias

Stavanger
EXCURSIÓN EN BARCO POR EL LYSEFJORD
Descripción

Un paseo en barco por el Lysefjord para descubrir los rincones más alejados. Salimos de Stavanger y navegamos por el fiordo en busca de unos paisajes naturales espectaculares hasta divisar el célebre Preikestolen, la vertiginosa formación rocosa que domina el Lysefjord.

Lo que vamos a ver

- Stavanger
- Lysefjord
- Montañas
- Preikestolen

Lo que haremos

- La excursión empieza en **Stavanger**. Stavanger, centro de la industria petrolífera noruega, es la cuarta ciudad del país por número de habitantes y está situada a la entrada del Gndsfjord, protegida del mar del Norte. Con el transcurrir de los años, la ciudad se ha extendido hasta absorber varias islas de la zona, conectadas con el centro por una serie de puentes. En Stavanger conviven zonas industriales y encantadores barrios residenciales.
- A continuación ponemos rumbo a **Lysefjord**, que se adentra 50 kilómetros en el interior. Durante la navegación que nos regala unas espléndidas vistas de las **montañas escocesas** podemos contemplar también numerosas islas pequeñas habitadas. De vez en cuando divisamos alguna pequeña granja inmersa en la llanura circundante.
- Siguiendo en dirección a la parte septentrional del fiordo, llegamos al **Preikestolen (el 'púlpito')**, una llanura de roca plana que domina el Lysefjord desde lo alto de sus 604 metros sobre el nivel del mar. La embarcación pasa a poca velocidad justo por debajo desde donde podemos contemplar de cerca esta espléndida formación rocosa.
- A la salida del fiordo, navegamos bordeando la costa y nos dirigimos a una estrecha bahía que conduce a la **gruta** en la que los ladrones solían esconder sus botines.

INFORMACIONES

Código	Duración	Nivel	Precio adulto	Precio niño
--------	----------	-------	---------------	-------------

2493

 2 1/2 Horas
aproximadamente


Fácil

85,00 EUR

59,50 EUR

Tipología


Panorámica


 Recorrido en la
naturaleza

 Dedicada a las
familias


Best Tour

Stavanger
STAVANGER ENTRE NATURALEZA, HISTORIA Y SABORES
Descripción

Visita de la ciudad de Stavanger, centro de la industria petrolífera noruega y cuarta ciudad del país por número de habitantes. Nos dejamos conquistar por el encanto del centro histórico y visitamos Byrkjedalstunet, una antigua fábrica de queso local, que hoy alberga un mercado de recuerdos y productos artesanales, para conocer la ciudad y sus múltiples facetas.

Lo que vamos a ver

- Recorrido en autocar a orillas del río Dirdal
- Byrkjedalstunet
- Gloppedalsura
- Centro histórico de Stavanger

Lo que haremos

- Empezamos nuestra excursión bordeando en autocar el **río Dirdal** hasta llegar a **Byrkjedalstunet**, una fábrica de queso restaurada de 1920. Hoy el lugar alberga un restaurante, un taller artesanal de velas y varias tiendecitas en las que se pueden comprar recuerdos y productos artesanales. Durante la visita también podemos degustar los típicos pancake noruegos, antes de disfrutar de un poco de tiempo libre para explorar los alrededores.
- Continuamos nuestro viaje en autocar en dirección a **Gloppedalsura**, la zona peñascosa más grande de Noruega; algunos peñascos son tan grandes como las casas.
- A continuación regresamos a **Stavanger**, atravesamos el centro histórico y contemplamos los principales lugares de interés.
- Antes de regresar al barco, nos paseamos por la 'Stavanger vieja', que se caracteriza por sus estrechas callejuelas bordeadas por pintorescas casas de madera, que datan de los siglos XVIII y XIX, cuando actividades tales como la pesca del arenque y la construcción naval contribuyeron a construir la fortuna de la ciudad, convirtiéndola desde entonces en el principal polo comercial e industrial. Antigua residencia de marineros, artesanos y hombres de negocios, esta curiosa zona, situada a pocos minutos a pie del muelle, es hoy el eje del proyecto de rehabilitación más ambicioso de la ciudad.
- Las plazas son limitadas; se recomienda reservar con antelación.

INFORMACIONES

Código	Duración	Nivel	Precio adulto	Precio niño
--------	----------	-------	---------------	-------------

2494

4 Horas aproximadamente

1

Fácil

100,00 EUR

70,00 EUR

Tipología


Panorámica



Recorrido en la naturaleza



Dedicada a las familias



Degustación

Stavanger
EXCURSIÓN A PIE A STAVANGER
Descripción

Esta excursión nos permite conocer Stavanger, ciudad que durante siglos fue una de las fortalezas de la historia marítima noruega y que hoy constituye el principal centro de la industria petrolífera noruega y la cuarta ciudad del país por número de habitantes. No deje pasar la oportunidad de visitar la ciudad y conocer sus múltiples facetas.

Lo que vamos a ver

- Stavanger vieja *Plaza del mercado* Bahía del puerto * Catedral de Stavanger

Lo que haremos

- Abandonamos el muelle a pie y empezamos a explorar la ciudad. Nos damos un paseo por la , que se caracteriza por sus estrechas callejuelas bordeadas por pintorescas casas de madera con preciosos jardines y antiguas farolas de gas. Estas viviendas, pertenecientes a los siglos XVIII y XIX, fueron en una época residencia de marineros, artesanos y hombres de negocios. El encanto de la zona se ha mantenido intacto con el paso de los siglos, y la totalidad del barrio es hoy el eje del proyecto de rehabilitación y mantenimiento más ambicioso de la ciudad. Tras un breve trayecto a pie, llegamos a la **Stavanger vieja plaza del mercado** y a la **bahía del puerto**. En verano se puede pasear por entre los tenderetes y admirar el amplio surtido de frutas, verduras y marisco. Dejamos atrás la plaza y nos dirigimos a la Catedral, que visitaremos al interior. Dedicada a San Svithun, patrón de la ciudad, y construida en torno al año 1125 por el Obispo Reinaldo de Winchester con la ayuda de artesanos británicos, la Catedral de Stavanger es la iglesia medieval mejor conservada de Noruega, solo por detrás de la Catedral de Nidaros en Trondheim. Después de haber contemplado la catedral regresamos al puerto.

Las plazas son limitadas, Les aconsejamos reservar con antelación. La excursión tendrá lugar incluso en condiciones meteorológicas adversas, se aconseja vestir ropa adecuada acorde con el tiempo. La excursión no es recomendable a personas con problemas de movilidad.

INFORMACIONES

Código	Duración	Nivel	Precio adulto	Precio niño
2497	2 Horas aproximadamente	2 Moderada	45,00 EUR	31,50 EUR

Tipología


Panorámica



Dedicada a las familias

Stavanger
AVENTURA EN HELICÓPTERO POR LYSEFJORD
Descripción

La oportunidad ideal para quien desea descubrir las bellezas de la región de Stavanger desde una perspectiva totalmente nueva, y disfrutar de las espléndidas vistas de algunos de los paisajes más hermosos y salvajes que ofrece Noruega.

Lo que vamos a ver

- Stavanger
- Lysefjord
- Montañas y glaciares
- Preikestolen

Lo que haremos

- Nuestra aventura empieza en **Stavanger**. Stavanger, centro de la industria petrolífera noruega, es la cuarta ciudad del país por número de habitantes y está situada a la entrada del Gandsfjord, protegida del mar del Norte. La ciudad posee una arquitectura fascinante que mezcla tradición y modernidad, con numerosas casitas pintorescas de madera que se asoman al puerto y que antiguamente fueron residencia de navegadores y artesanos.
- Llegamos al helipuerto después de un breve trayecto en autocar e iniciamos el vuelo en dirección al **Lysefjord**, que se adentra 50 kilómetros en el interior. Este fiordo está considerado como el más salvaje ya que está rodeado por afiladas cimas de **montañas y glaciares**. Son pocas las zonas en las que hay espacio suficiente para permitir la presencia de pequeñas y aisladas granjas, inmersas en un paisaje espectacular.
- A continuación llegamos al **Preikestolen (el 'pulpito')**, una llanura de roca plana que domina el Lysefjord desde lo alto de sus 604 metros. Se trata de una atracción turística muy popular que regala unas vistas maravillosas de los montes circundantes.
- Ahora ponemos rumbo al oeste y atravesamos un espléndido **paisaje montañoso** salpicado por lagos, antes de regresar al fiordo y volver al helipuerto.

INFORMACIONES

Código	Duración	Nivel	Precio adulto	Precio niño
2644	1 Horas aproximadamente	1 Fácil	305,00 EUR	213,50 EUR

Tipología



Panorámica

Göteborg
VISITA AL CASTILLO DE TJOLÖHOLM


Descripción
Lo que vamos a ver

- Formación glacial de Fjärås Bräcka, cementerio de la Edad de Hierro con lápidas antiguas
- Castillo de Tjolöholm de estilo isabelino: fachada de estilo Tudor e interiores en Art Nouveau
- Tiempo libre para visitar el jardín y los espacios exteriores

Lo que haremos

- Comenzamos nuestro tour dirigiéndonos a **Fjärås Bräcka**, una larga espinada de 4 km originada con la retirada del hielo hace unos 12.000-13.000 años y en la actualidad una de las **formaciones glaciales** más impresionantes e importantes del país.
- Fjärås Bräcka es famosa por la presencia de un **cementerio que data de la Edad de Hierro**, situado justamente en el borde de la cresta, con **centenares de lápidas antiguas**. Desde aquí podemos admirar el espléndido panorama del ambiente circundante.
- Nuestro itinerario prosigue hasta alcanzar una espléndida península en el fiordo de Kungsbacka donde está situado el maravilloso **castillo de Tjolöholm** construido entre 1898 y 1904 en perfecto **estilo isabelino** de James Fredrik y Blanche Dickson, sobre un proyecto del arquitecto Lars Israel Wahlman. Antes de entrar en el castillo, nuestra guía nos facilita alguna información general sobre el edificio y sobre su fascinante arquitectura.
- Mientras las **fachada** presenta características típicas del siglo XVI y de la **era Tudor**, el **interior** es un brillante ejemplo de **Art Nouveau** y del estilo artístico de William Morris.
- A pesar de la presencia de numerosas chimeneas, el edificio está caldeado por un sistema de tubos de aire caliente. Los tres baños tenían ya en su época duchas y bañeras sumergidas y la propiedad tenía su propio generador de electricidad. Todos estos aspectos evidencian la modernidad del proyecto.
- Después de haber visitado el interior del castillo y antes de volver al barco, tenemos **tiempo libre** a nuestra disposición para explorar y admirar el **espléndido jardín y los espacios exteriores** de la propiedad.

INFORMACIONES

Código	Duración	Nivel	Precio adulto	Precio niño
02QO	3 1/2 Horas aproximadamente	 Fácil	70,00 EUR	49,00 EUR

Tipología



Panorámica

*Göteborg***CURIOSIDADES Y MARAVILLAS DE LA COSTA OCCIDENTAL**

Descripción

INFORMACIONES

Código	Duración	Nivel	Precio adulto	Precio niño
O2QP	4 1/2 Horas aproximadamente	2 Moderada	60,00 EUR	42,00 EUR

Tipología

Panorámica



Recorrido en la naturaleza

*Göteborg***ISLA DE MARSTRAND Y FORTALEZA DE CARLSTENS**

Descripción

- Guías de habla hispana disponibles en número limitado. Les aconsejamos reservar con antelación. ?

INFORMACIONES

Código	Duración	Nivel	Precio adulto	Precio niño
O2QQ	4 1/2 Horas aproximadamente	2 Moderada	80,00 EUR	56,00 EUR

Tipología

Panorámica

*Göteborg***TOUR COMPLETO POR GÖTEBORG**

Descripción

- Guías de habla hispana disponibles en número limitado. Les aconsejamos reservar con antelación. ?

INFORMACIONES

Código	Duración	Nivel	Precio adulto	Precio niño
02QR	6 Horas aproximadamente	 Fácil	80,00 EUR	56,00 EUR

Tipología


Panorámica



Cultural



Bolsa de comida

Göteborg
TOUR PANORÁMICO POR GÖTEBORG Y VISITA AL UNIVERSEUM
Descripción

Un tour fascinante para descubrir la espléndida Göteborg, maravillosamente atravesada por el agua como es normal esperar de una ciudad nórdica. El tour presenta las atracciones principales y los lugares más significativos y nos permite poner a prueba nuestra mente y nuestro ingenio, confrontándolos con los experimentos de su gran museo de la ciencia, el Universeum, tanto para adultos como para niños. ¡Imprescindible!

Lo que vamos a ver

- Tour panorámico por Göteborg
- Plaza Gustav Adolf y Teatro de la Ópera
- Plaza de Götaplatsen y estatua de bronce de Poseidón
- Barrio para ferias y convenciones: Svenska Mässan, Scandinavium y Ullevi Stadion
- Universeum, Museo nacional de la ciencia: bosque pluvial con flora y fauna exóticas, acuario con tiburones y rayas gigantes, laboratorio químico y espacial, secciones Kalejdo y Explora

Lo que haremos

- Comenzamos nuestro **tour panorámico por Göteborg**, atravesando la **plaza Gustav Adolf**, centro de la vida pública y sede del ayuntamiento erigido en 1673. Esta plaza es una de las principales de la ciudad, lleva el nombre del célebre rey y gran caudillo militar del siglo XVIII sueco, además de fundador de Göteborg.
- Dirigiéndonos hacia el río nos quedamos fascinados con la vista del majestuoso edificio posmoderno del **Teatro de la Ópera**, espléndidamente construido al borde del agua.
- Al término de la magnífica avenida Avenyn, encontramos otra **célebre plaza: Götaplatsen**, inaugurada en 1923 con ocasión de una feria mundial de la industria para celebrar el tricentenario de la fundación de la ciudad. La plaza representa el centro cultural de la ciudad, con el Auditorium, el Museo de Arte, el Teatro y la Biblioteca municipal que sirven de marco. En el centro de la plaza, admiramos la majestuosa **estatua de bronce de Poseidón**, realizada por Carl Milles y uno de los símbolos de la ciudad.
- A poca distancia, exploramos el barrio de los eventos que alberga el **centro de ferias y convenciones Svenska Mässan**, el

Scandinaviu, es decir el auditorio más importante de la ciudad donde se celebran espectáculos y eventos deportivos y el **Ullevi Stadion**, construido con ocasión de los Campeonatos Mundiales de Fútbol de 1958 y donde se disputan los partidos del célebre equipo local, el IFK Göteborg.

- La última etapa de este interesante tour por las maravillas de Göteborg, nos lleva al **Universeum**, el **Museo nacional de la ciencia** y centro para los descubrimientos científicos más importantes de Escandinavia, que propone múltiples atracciones y actividades dedicadas a toda la familia.
- Aquí podemos encontrar diversas zonas expositivas divididas en 7 plantas entre las que se encuentra el **bosque pluvial con flora y fauna exóticas**, el **acuario con tiburones y rayas gigantes**, el **laboratorio químico y el espacial**, además de secciones dedicadas a reptiles y arañas. En la zona oceánica podemos admirar millares de especies marinas atravesando un túnel transparente rodeado de agua.
- A los apasionados de la ciencia y la tecnología están dedicadas las **secciones Kalejdo y Explora**: aquí podemos descubrir más cosas acerca del mundo que nos rodea y acerca del funcionamiento de nuestro organismo, además de hacer experimentos con sonidos y colores.
- Terminada la visita al Universeum, volvemos al puerto y al barco.

INFORMACIONES

Código	Duración	Nivel	Precio adulto	Precio niño
00UO	3 1/2 Horas aproximadamente	2 Moderada	65,00 EUR	45,50 EUR

Tipología



Panorámica



Cultural

Göteborg TOUR POR GÖTEBORG

Descripción

Fascinante tour por la espléndida ciudad de Göteborg, para descubrir los símbolos más queridos para los numerosos turistas y vecinos de la ciudad. Exploramos el centro y conocemos más de cerca algunos de sus barrios históricos más característicos, descubriendo la evolución que ha caracterizado la época postindustrial.

Lo que vamos a ver

- Tour panorámico por Göteborg
- Plaza Gustav Adolf y Teatro de la Ópera
- Centro cultural de Klippan: historia de los barrios obreros Majorna y Masthugget
- Plaza de Götaplatsen y estatua de bronce de Poseidón

- Barrio para ferias y convenciones: Svenska Mässan, parque de atracciones Liseberg y Ullevi Stadion
- Iglesia de Masthuggskyrkan
- Barrio de Haga: pintorescas casas de madera, ambiente decimonónico y numerosos cafés

Lo que haremos

- Comenzamos nuestro **tour panorámico** para descubrir Göteborg, partiendo de la **plaza Gustav Adolf**, centro de la vida pública y sede del ayuntamiento erigido en 1673. Esta plaza es una de las principales de la ciudad, lleva el nombre del célebre rey y gran caudillo del siglo XVIII sueco, además de fundador de Göteborg.
- Nuestro recorrido prosigue después a lo largo del río que atraviesa la ciudad, donde nos quedamos fascinados con la vista del majestuoso edificio posmoderno del **Teatro de la Ópera**, espléndidamente construido al borde del agua.
- Rodeando la parte occidental de la bahía, llegamos a una zona residencial a poca distancia del centro ciudad.
- En el **centro cultural Klippan** descubrimos la historia de **Majorna y Masthugget**, **típicos barrios obreros**, históricamente habitados por trabajadores del sector industrial y portuario y caracterizados entre otras cosas, por un arquitectura muy particular.
- Al término de la magnífica avenida Avenyn, encontramos otra **célebre plaza: Götaplatsen**, inaugurada en 1923 con ocasión de una feria mundial de la industria para celebrar el tricentenario de la fundación de la ciudad. La plaza representa el centro cultural de la ciudad, con el Auditorium, el Museo de Arte, el Teatro y la Biblioteca municipal que sirven de marco. En el centro de la plaza, admiramos la majestuosa **estatua de bronce de Poseidón**, realizada por Carl Milles y uno de los símbolos de la ciudad.
- Continuamos nuestro tour explorando el **barrio que alberga eventos** de varios tipos, como el **centro de ferias y convenciones Svenska Mässan**, el gigantesco parque de atracciones Liseberg, lleno de emocionantes atracciones para todas las edades y visitado todos los años por 3 millones de personas aproximadamente y el **Ullevi Stadion**, construido con ocasión de los Campeonatos mundiales de fútbol de 1958 y en el que se juegan los partidos del célebre equipo local, el IFK Göteborg. Esta espléndida instalación polivalente tiene una capacidad de 43.000 espectadores para partidos de fútbol y más de 75.000 para conciertos y espectáculos.
- El itinerario prosigue con una interesante visita a **Masthuggskyrkan**. La **iglesia**, construida en 1914 en estilo romántico sueco, es uno de los símbolos de la ciudad y una popular atracción turística, gracias también a las espléndidas vistas panorámicas que ofrece su posición destacada.
- Concluida la visita a la iglesia, proseguimos hacia el **barrio de Haga**, conocido por sus **pintorescas casas de madera, el ambiente decimonónico y los numerosos cafés**. Nacido como suburbio urbano habitado por la clase obrera, con los años se transformó en uno de los destinos más demandados tanto por los turistas como por los locales, después de que en los años ochenta se restauraran o se reconstruyeran por completo numerosos edificios.
- Al término de nuestra visita a Haga, tenemos tiempo libre a nuestra disposición antes de volver al barco.

INFORMACIONES

Código	Duración	Nivel	Precio adulto	Precio niño
--------	----------	-------	---------------	-------------

00UQ

 3 1/2 Horas
aproximadamente

2

Moderada

50,00 EUR

35,00 EUR

Tipología


Panorámica



Cultural

Warnemünd
VISITA PANORÁMICA DE ROSTOCK Y MECLEMBURGO-POMERANIA (termina en el aeropuerto)

Descripción

Lo que vamos a ver

INFORMACIONES

Código	Duración	Nivel	Precio adulto	Precio niño
01H6	3 Horas aproximadamente	1 Fácil	40,00 EUR	28,00 EUR

Tipología


Panorámica



Cultural



Dedicada a las familias

Warnemünd
TRASLADO AL ZOO DE ROSTOCK – EL ZOO MEJOR DE EUROPA!

Descripción

INFORMACIONES

Código	Duración	Nivel	Precio adulto	Precio niño
01J5	5 Horas aproximadamente	1 Fácil	45,00 EUR	31,50 EUR

Tipología


Diversión



Dedicada a las familias

Warnemünd
VISITA PANORÁMICA DE ROSTOCK Y MECLEMBURGO-POMERANIA

Descripción

Una visita panorámica de Rostock y del Land de Mecklemburgo – Pomerania Occidental.


Lo que vamos a ver

- Rostock: centro histórico, edificios centenarios de ladrillos rojos, Mercado Nuevo, Ayuntamiento, Iglesia de Santa María.
- Bad Doberan: Catedral

Lo que haremos

- Salimos del puerto en autocar en dirección a **Rostock**, la ciudad más grande del Land de Mecklemburgo – Pomerania Occidental. Una vez llegados a la ciudad, atravesamos el **centro histórico** repleto de **edificios centenarios de ladrillos rojos**, en un entorno típicamente hanseático.
- Pasamos por **el Mercado Nuevo, el sugerente Ayuntamiento y la característica Iglesia de Santa María**.
- Pasamos al lado de la **Catedral de Bad Doberan**, uno de los mejores ejemplos de arquitectura gótica de la Alemania septentrional, cuya grandeza domina el pequeño pueblo y los campos circundantes.
- Acompañados siempre por bellísimos paisajes rurales, regresamos al barco.

INFORMACIONES

Código	Duración	Nivel	Precio adulto	Precio niño
2960	3 1/2 Horas aproximadamente	 Fácil	40,00 EUR	28,00 EUR

Tipología


Panorámica



Cultural



Dedicada a las familias

Warnemünd
PASEO A PIE POR LAS CALLES DE BERLÍN
Descripción

Un emotivo recorrido por los lugares simbólicos de la época en la que la capital alemana estaba dividida en Berlín Este y Berlín Oeste.

Lo que vamos a ver

- Puerta de Brandeburgo
- Checkpoint Charlie
- Restos del Muro de Berlín
- Neue Wache

Lo que haremos

INFORMACIONES

Código	Duración	Nivel	Precio adulto	Precio niño
2961	9 1/2 Horas aproximadamente	2 Moderada	100,00 EUR	70,00 EUR

Tipología


Panorámica



Cultural



Best Tour



Bolsa de comida

Warnemünd

ROSTOCK HISTÓRICA Y VISITA A UNA CERVECERÍA
Descripción

Un hermoso paseo a pie entre los principales lugares de interés histórico de la ciudad de Rostock, con una visita final a una cervecería artesanal.

Lo que vamos a ver

- Las plazas son limitadas; se recomienda reservar con antelación.
- Guías disponibles en número limitado; se recomienda reservar con antelación.
- En esta excursión se recorren tramos largos a pie; se recomienda llevar calzado cómodo.
- Excursión no recomendada a personas con dificultades para caminar.
- Esta excursión solo los podrán realizar aquellos huéspedes que no finalizan su crucero en Warnemünde.?

INFORMACIONES

Código	Duración	Nivel	Precio adulto	Precio niño
2962	4 1/2 Horas aproximadamente	2 Moderada	65,00 EUR	45,50 EUR

Tipología


Panorámica



Cultural



Dedicada a las familias



Degustación

Warnemünd

POSTAL DE HAMBURGO

Descripción

Pasamos el día recorriendo los lugares más fascinantes de Hamburgo, entre encantadores paisajes naturales y bellezas arquitectónicas.


Lo que vamos a ver

- Lago Alster Speicherstadt, sede de la Bolsa, barrios rojo, torre de la televisión
- Jardín botánico Planten un Blomen
- Jungfernstieg, centro comercial Arkaden
- Ayuntamiento, Iglesia de St. Michaelis; Krameramtsstuben
- Elbphilharmony
- Tiempo libre para el almuerzo

Lo que haremos

- Nuestra excursión comienza en el mismo traslado, durante el cual nuestro acompañante nos entrega un mapa de la ciudad con las primeras informaciones útiles.
- A la llegada a Hamburgo nos espera nuestro guía local al que seguimos durante un recorrido panorámico entre los numerosos lugares de interés de esta ciudad mercantil, con una parada fotográfica en el **lago Alster**.
- Nos detenemos a admirar la **Speicherstadt**, (un conjunto de almacenes en desuso), la **sede de la Bolsa** de Hamburgo y el **barrio rojo**; y después la **torre de la televisión**, de 270 metros de altura, y el famoso **jardín botánico Planten und Blomen**. Haremos una parada fotográfica en el Elbphilharmony, el nuevo símbolo de Hamburgo.
- Regresamos al centro y nos dirigimos a la **Jungfernstieg**, la famosa calle de la moda flanqueada por tiendas y boutiques de lujo, para dar un paseo por el interior del hermoso **centro comercial Arkaden**.
- Seguimos el paseo acompañados del guía hasta el **Ayuntamiento**, un imponente edificio del siglo XIX en pleno centro de la ciudad, y a continuación nos encaminamos hacia la **Iglesia de St. Michaelis** y los bellísimos **Krameramtsstuben**, edificios construidos en el siglo XVII por la asociación de comerciantes para acoger a sus viudas.

INFORMACIONES

Código	Duración	Nivel	Precio adulto	Precio niño
2964	9 Horas aproximadamente	 Fácil	100,00 EUR	70,00 EUR

Tipología


Panorámica



Cultural



Dedicada a las familias



Comida no incluida

Warnemünd
EL TRENECITO 'MOLLI' Y LA ABADÍA DE MINSTER (por la tarde)

Descripción

La increíble experiencia de un viaje por la costa de Bad Doberan a Kühlungsborn a bordo de los diminutos y encantadores vagones del tren a vapor Mollie.


Lo que vamos a ver

- Warnemünde: visita panorámica de la ciudad y de la campiña que la rodea
- Bad Doberan: catedral, estación, tren a vapor Mollie
- Kühlungsborn: relax en la playa, Strandkorb, café y pasteles en un hotel

Lo que haremos

- Esta excursión nos ofrece la posibilidad de pasar unas horas divertidas y relajantes en la costa báltica. La excursión empieza a bordo de un autocar para una breve **excursión panorámica en Warnemünde y en la campiña que la rodea** hasta **Bad Doberan**.
- En esta pequeña ciudad contemplamos la bellísima **Catedral** de ladrillos rojos del año 1368, uno de los mejores ejemplos de arquitectura gótica de la Alemania septentrional. La Catedral también presenta vestigios de la evidente contaminación entre el estilo gótico dominante, elementos presentes en otras iglesias hanseáticas así como las características típicas de las construcciones de los monjes cistercienses de la época.
- Después de visitar la Catedral, nos trasladamos en autocar a la **estación de las estrechísimas vías del tren 'Mollie'**. A bordo de este encantador **trenecito a vapor** atravesamos un magnífico paisaje, entre bosques y pueblecitos, hasta llegar a **Kühlungsborn**, una de las localidades turísticas más famosas de Alemania desde 1880.
- Una vez allí, disfrutamos de tiempo libre para dar un bonito paseo por la **playa**, mojarnos los pies en las frescas aguas del Báltico o simplemente relajarnos sentados en las típicas **Strandkorb**, asientos especiales de madera encajados en una estructura de mimbre utilizados en las playas nórdicas para protegerse del sol, y a veces también del viento y de la lluvia.
- Al final de esta agradable excursión nos detenemos en uno de los hoteles del paseo marítimo, donde nos ofrecen un café y un delicioso trozo de tarta.

INFORMACIONES

Código	Duración	Nivel	Precio adulto	Precio niño
2965	4 1/2 Horas aproximadamente	 Fácil	60,00 EUR	42,00 EUR

Tipología


Panorámica



Dedicada a las familias



Degustación

Warnemünd

LÜBECK, LA JOYA DEL BÁLTICO

Descripción

Un interesante paseo a pie por las calles del centro histórico de la ciudad reina de la Liga Hanseática.

Lo que vamos a ver

- Holstentor
- Centro histórico: siete agujas, Hospital del Santo Espíritu, Ayuntamiento, residencias nobles de los siglos XV y XVI, almacenes de la sal
- Casa de los Buddenbrook
- Pastelería Niederegger, Salón del Mazapán

Lo que haremos

- Salimos del puerto de Warnemünde para realizar una excursión panorámica por Lübeck y llegar a **Holstentor**, primera etapa de nuestra excursión. Aquí nos paramos para hacer unas fotos e inmortalizar la puerta, perteneciente al siglo XV, símbolo del glorioso pasado de la ciudad reina de la Liga Hanseática.
- La visita a pie empieza en el **centro histórico** de la ciudad, declarado Patrimonio de la Humanidad por la UNESCO en 1987.
- Seguimos a nuestro guía por callejuelas y patios y llegamos a las **siete agujas**, pertenecientes a las cinco iglesias principales de la ciudad, y seguimos hasta el **Hospital del Santo Espíritu**. Construido en 1280, el hospital no es solo una de las instituciones sociales más antiguas sino uno de los edificios monumentales más importantes de la Edad Media.
- Continuamos nuestra visita a pie y llegamos al antiguo **Ayuntamiento**, construido en el siglo XIII y considerado uno de los más antiguos y magníficos de toda Alemania.
- Destacan especialmente las numerosas **residencias nobles de los siglos XV y XVI** y los **almacenes de sal**.
- Tampoco podemos olvidarnos de la parada en la **Casa de los Buddenbrook**, antigua residencia de los escritores Heinrich y Thomas Mann, que nacieron precisamente en Lübeck.
- La visita guiada acaba en el **Salón del Mazapán** de la **pastelería Niederegger**, donde podemos contemplar numerosas esculturas pequeñas y composiciones hechas con este famoso amasijo.
- Para acabar, disponemos de un poco de tiempo libre para almorzar por nuestra cuenta y deambular por las callejuelas del centro histórico llenas de elegantes tiendas.
- El trayecto en autocar a Lübeck dura aproximadamente 2 horas en cada sentido.
- Las plazas son limitadas; se recomienda reservar con antelación.
- La disponibilidad de guías en español es limitada, por lo que se recomienda reservar con antelación.
- Excursión no recomendada a personas con dificultades para caminar.
- Se recomienda llevar calzado cómodo.
- Los guías nos encontrarán en Lubecca. Durante el viaje de ida y vuelta, una escolta local nos acompañará.
- La excursión incluye una cesta de comida preparada por el personal de bordo.
- Sólo las podrán realizar aquellos huéspedes que no finalizan su crucero en Warnemünde.?

INFORMACIONES

Código	Duración	Nivel	Precio adulto	Precio niño
2966	8 Horas aproximadamente	2 Moderada	85,00 EUR	59,50 EUR

Tipología



Panorámica



Cultural



Dedicada a las familias



Bolsa de comida

ICONOS DESCRIPCIÓN

1

Fácil

esta excursión implica paseos por caminos relativamente llanos. Se aconseja llevar calzado cómodo.

2

Moderada

esta excursión puede conllevar una actividad física considerable como caminar por superficies adoquinadas o con baches, subir escaleras, caminar por terrenos accidentados o nadar en donde hay corrientes marinas, montar en bicicleta. Esta excursión está desaconsejada a los huéspedes con dificultades de movimiento. Se aconseja llevar calzado cómodo y resistente.

3

Difícil

esta excursión conlleva elevados esfuerzos físicos por periodos de tiempo prolongados. Los caminos y los senderos puede ser accidentados o presentar baches. Esta excursión está aconsejada solamente a los viajeros aventureros que estén en buena forma física.

A

Panorámica

excursión realizada principalmente en autocar, con breves recorridos a pie y una actividad física limitada.

A

Actividad de agua

excursión que incluye la posibilidad de nadar o entrar en contacto con el agua.

A

Diversión

dedicado sobre todo a los jóvenes o a quienes persiguen siempre la diversión

A

Recorrido en la naturaleza

dedicado a los apasionados de la naturaleza

A

Degustación

en esta excursión está incluido un aperitivo ligero.

A

Comida no incluida

durante la excursión se dejará tiempo libre para organizar el almuerzo individualmente

A

Best Tour

excursión con un alto índice de aceptación según la opinión de nuestros huéspedes

A

Bolsa de comida

el barco preparará y pondrá a disposición la bolsa de comida

A

Compras

excursión dedicada especialmente a los apasionados de las compras

A

Cultural

excursión dedicada a los apasionados de historia, cultura y tradiciones locales.

A

Aconsejada a las personas con discapacidad

Excursión indicada para pasajeros con leve dificultad motriz que pueda realizar desplazamientos con autonomía. Para el desplazamiento en la silla de ruedas será necesaria la presencia de un acompañante que por exigencias del servicio no podrá ser proporcionado por el barco. La mayor parte de nuestros operadores solicitan que la silla de ruedas sea plegable. De otra manera podría no estar disponible el espacio adecuado para llevarla en el autobús. Les rogamos informen a los responsables de la oficina de excursiones la mas pronto posible, nada mas embarcar, para asegurarnos de encontrar la mejor solución y poder reservar para ustedes los sitios necesarios antes de la salida de las excursiones. Para mas información estará a vuestra disposición la oficina de excursiones para proporcionarles la solución mas indicada a su situación.

A

Dedicada a los deportistas

excursión dedicada a los apasionados de la aventura y de la actividad física en general.

A

Dedicada a las familias

excursión aconsejada a las familias con niños

A

Novedad

nueva excursión a disposición

A

Comida a bordo

regreso a bordo para el almuerzo/cena; al final nuestro guía nos esperará para continuar juntos la excursión

A

Comida incluida

durante la excursión estará incluida una parada para el almuerzo o la cena



Refresco incluido

Refresco incluido

GÚIA PRÁCTICA PARA LAS EXCURSIONES

Reserva de excursiones

Podrá reservar sus excursiones antes de comenzar el viaje navegando en www.mycosta.it, registrándose y rellenando el formulario on line o bien una vez a bordo, cómodamente desde su camarote mediante el sistema de TV interactivo o el Tótem Excursiones (servicios activos sólo en algunas naves). Puede hacerlo también en cualquier momento de sus vacaciones echando al buzón "drop box" situado en el hall central de la nave la Ficha de Reserva (Tour Order Form). El personal de la Oficina Excursiones está a su completa disposición para darle consejos y asistencia.

Participación

Para algunas excursiones está previsto un número mínimo de reservas y/o un número máximo de participantes. Las excursiones de este tipo se venden siguiendo el orden de solicitud, por lo que sugerimos comprarlas con antelación.

Duración

La duración de las excursiones indicada puede sufrir variaciones sin previo aviso debido a causas imprevistas, como ser condiciones climáticas adversas y/o retrasos en los transportes. También el orden de las visitas puede variar por los motivos anteriores. Por lo tanto, le rogamos respetar los horarios que oportunamente indicarán los guías (paradas para comer, sacar fotos, etc.).

Descripción

Las descripciones de las excursiones están actualizadas a la fecha de impresión del presente documento. Es nuestra intención ofrecer un programa de excursiones de máxima calidad pero puede suceder en algunos casos que las descripciones resulten diferentes de la excursión realmente efectuada.

Huéspedes con dificultades de movimiento

Rogamos ponerse en contacto con nuestro personal de a bordo el primer día del crucero, capaz de brindarle oportunas sugerencias, que tratará además de obtener directamente los equipos adecuados para su visita en tierra.

Programas personalizados

Coches particulares, limusinas o programas de visita exclusivos ante solicitud, dirigiéndose el mismo día de embarque al personal encargado de la Oficina Excursiones.

Precios

Los precios de las excursiones incluyen el transporte disponible in situ, que puede comprender autocares/autobuses, limusinas, taxis, funiculares y embarcaciones. Las comidas y/o las bebidas están incluidas sólo si así se especifica en el itinerario de la excursión. Costa Cruceros se reserva el derecho de modificar, sin previo aviso, los precios y los itinerarios de las excursiones.

Niños

Los niños de 3 a 13 años tienen derecho a un descuento del 30% en las excursiones de los cruceros en el Mediterráneo y en el Norte de Europa, del 25% en los cruceros por Sudamérica y cruceros Transatlánticos desde y hacia Sudamérica, del 10% para los cruceros en el Caribe y cruceros Transatlánticos desde y hacia el Caribe.

Los niños hasta 3 años (si durante el transporte viajan en brazos de los padres) participan gratuitamente.

Squok Club

Los niños de 3 a 13 años pueden divertirse en el Squok Club mientras los padres van de excursión. El servicio es gratuito. Debe presentarse la solicitud con antelación.